

Ausflugsziele & Sehenswürdigkeiten

29 Achenseeradweg

Eingebettet in die traumhafte Kulisse des Karwendel- und Rofanengebirges bietet die Region um Tirols größten See eine Vielfalt an sanften Radwanderwegen und anspruchsvollen Mountainbikerouten. Insgesamt gibt es in den Orten Achenkirch, Maurach, Pertisau, Steinberg am Rofan und Wiesing über 250 km bestens ausgeschilderte und genehmigte Rad- und Mountainbikerouten. Für all jene, die die Landschaft auf sanfte Art und Weise genießen und dazu auch noch den Puls schonen wollen, gibt es zahlreiche „sanftere“ Radwanderwege, die entlang des Seeufers, in eines der romantisch gelegenen Seitentäler oder zu den bekannten Almen (Pletzach- und Gernalm oder Falzturn- und Gramaialm) führen. Die anspruchsvollen Mountainbikerouten in allen Schwierigkeitsstufen führen meist über Forst- und Wirtschaftswege. Die Touren am Achensee können mit der Achenseeschiffahrt kombiniert werden (sofern ausreichend Platz vorhanden ist).

A Achenseer Museumswelt in Maurach (6,3 km)

In Form eines kleinen Museumsdorfes lässt sich vergessenes wieder entdecken. www.achenseer-museumswelt.at

B Abzw. Pertisau: Tiroler Steinöl Vitalberg (10,1 km)

Die Geschichte des Tiroler Steinöls wird im Inneren des Glasberges den Besuchern näher gebracht. www.vitalberg.at

C Abzw. Pertisau: Naturpark Karwendel (11,8 km)

Über Pertisau erreicht man die Karwendeltäler. Dort genießt man die schöne Natur mit zahlreichen Almen. www.karwendel.org

D Heimatmuseum Sixenhof in Achenkirch (16,6 km)

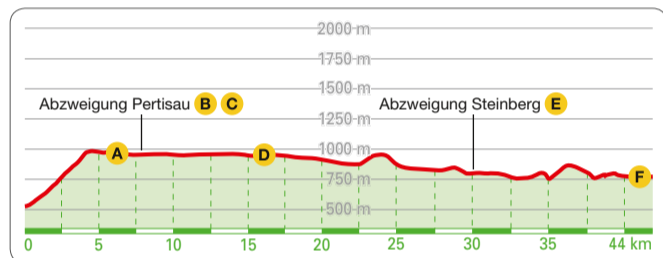
Bäuerliche und handwerkliche Gerätschaften, eine Hufschmiede uvm. geben Einblick in die alte Arbeitswelt. www.sixenhof.at

E Abzw. Steinberg am Rofan (30,4 km)

Puren Radsport erlebt man am schönsten Ende der Welt - so wird Steinberg nämlich liebevoll genannt. www.achensee.com

F Sylvensteinstausee in Deutschland (44,0 km)

Auf der Strecke des Fernradweges "münchen venezia" liegt der Sylvensteinstausee. www.muenchen-venezia.info



Ausflugsziele & Sehenswürdigkeiten

13 Zillertal Radweg

Als familienfreundlicher Radweg zeigt sich die Strecke von Wiesing nach Mayrhofen. Auf insgesamt 36,6 km erkundet man die Landschaft entlang des Zillers. Aufgrund der kaum spürbaren Höhenmeter, ist die Strecke ideal für Einsteiger und Familien geeignet. Sollten die Kräfte einmal schwinden, finden sich zahlreiche Möglichkeiten um wieder Kraft zu tanken: Spielplätze, Rastplätze, Schwimmbäder und Erlebnisparcs sind in der unmittelbaren Umgebung des Radweges zu finden. Die Tour am Zillertal Radweg kann mit der Zillertalbahn kombiniert werden. Diese verkehrt zwischen Jenbach und Mayrhofen.

G Schlitterer See (7,0 km)

Der Badensee Schlitters liegt direkt am Rad-Wanderweg und ist von Bruck aus durch eine Brücke über den Ziller oder direkt von Schlitters aus erreichbar. Sportanlagen wie der Beach-Volleyballplatz und die anschließende Tennisplatzanlage sorgen für sportliche Abwechslung. Am Abenteuerspielplatz gibt es für Kinder viel zu erleben. www.badeseeschlitters.at

H FeuerWerk in Fügen (12,0 km)

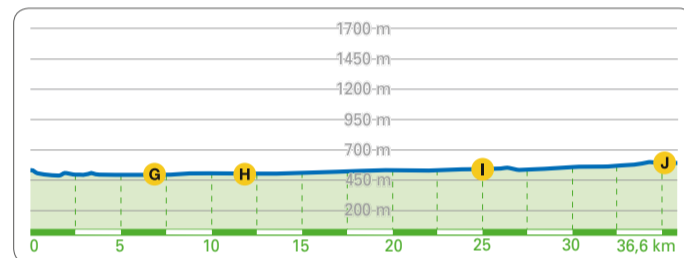
Sie erhalten beeindruckende technische Einblicke und erfahren viel Wissenswertes zu den Themen Ökostrom- und Pelletsproduktion, Fernwärme, Geschichte des Holzes und Klimaveränderung. Die SichtBAR in 16 m Höhe lädt ein, bei kulinarischen Schmankerln und einem faszinierenden Ausblick auf die Bergwelt über das Gesehene und Gehörte zu reflektieren. www.binderholz-feuerwerk.com

I Arena Coaster in Zell am Ziller (25,0 km)

Der Arena Coaster begeistert nicht nur die Kids: Spaß, Action und Geschwindigkeit erwarten Sie auf der Alpen-Achterbahn im Zillertal. Der 1.450 m lange Coaster beginnt direkt bei der Talstation in Zell und ist mit etlichen Wellen, Steilkurven und Jumps die ganzjährige Attraktion für Klein und Groß. www.zillertalarena.com

J ErlebnisSennerei Zillertal in Mayrhofen (36,6 km)

Die Verarbeitung und Veredelung von Heumilch zu Käse, Butter, uvm. ist in der ErlebnisSennerei zu bewundern. Die Bedeutung des Ursprungs dieser Lebensmittel ist ganz besonders: Nur die beste Qualität schafft es in die Verarbeitung. www.sennerei-zillertal.at



2 Innradweg Richtung Innsbruck

Der Innradweg ist mit einer Gesamtlänge von mehr als 500 km (vom Malojapass/CH bis nach Passau/D) einer der längsten Radwanderwege Europas. Ein Teilstück befindet sich zwischen Innsbruck und Kufstein und bietet eine gute Gelegenheit das schöne Umland zu erkunden. Die topographische Beschaffenheit der Strecke macht es möglich, aus der Radfahrt einen Familienausflug zu machen. Der Innradweg ist somit ideal für Genussradler und Familien geeignet.

K Schloss Tratzberg in Jenbach (7,0 km)

Ein Besuch auf Schloss Tratzberg im Tiroler Unterinntal hinterlässt nicht nur bei kunsthistorisch interessierten Erwachsenen einen bleibenden Eindruck, sondern wird auch für Kinder zum aufregenden Erlebnis. www.schloss-tratzberg.at

L Stadt Schwaz (12,0 km)

Die Stadt hat sich ihr mittelalterliches Flair dank einiger Gebäude aus der Blütezeit des Silberbergbaues liebevoll und prächtig erhalten. Man muss sich auf jeden Fall viel Zeit lassen, um die zahlreichen Sehenswürdigkeiten entdecken zu können. www.schwaz.at

M Haus steht Kopf in Terfens (16,0 km)

Ein komplett eingerichtetes Haus steht Kopf und bietet den Besuchern die Möglichkeit, die Welt aus der Sicht einer Fledermaus zu betrachten. www.hausstehtkopf.at

N Swarovski Kristallwelten in Wattens (25,0 km)

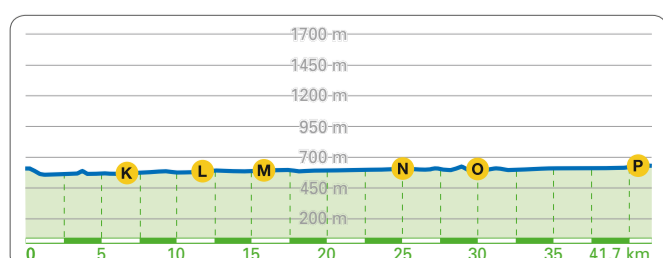
Die Kristallwelten wurden im Jahr 1995 anlässlich des hundertjährigen Firmenjubiläums eröffnet. kristallwelten.swarovski.com

O Stadt Hall (30,0 km)

Auf eine der schönsten Städte Tirols trifft man, wenn man sich auf „Entdeckungsreise“ in das mittelalterlich geprägte Hall in Tirol begibt. Eine der besterhaltenen Altstädte bildet eine gelungene Symbiose mit modernen architektonischen Konzepten. www.hall-wattens.at

P Stadt Innsbruck (41,7 km)

Die Landeshauptstadt Tirols punktet mit einer einzigartigen alpin-urbanen Mischung aus Berg und Tal, Natur und Stadt. www.innsbruck.info



2 Innradweg Richtung Kufstein

Q Der lustige Friedhof in Kramsach (7,5 km)

Unzählige historische Relikte wurden restauriert und aufgestellt. Besonders sind die mit lustigen Sprüchen bestückten Grabkreuze. In diesem "Friedhof ohne Tote" kann der Besucher - unter Schmunzeln bis zum befreienden Lachen - über das Versöhnliche von Werden und Vergehen nachdenken. www.museumsfriedhof.info

R Abzw. Kramsach: Krummsee & Reintalersee (12,0 km)

Der Krummsee und der Reintalersee sind mitunter die wärmsten Badeseen in Tirol - mit einer erstklassigen Wasserqualität. www.krummsee.at

S Rattenberg (13,0 km)

Mit 440 Einwohnern ist Rattenberg die kleinste Stadt Österreichs. Das mittelalterliche Stadtbild wurde erhalten und bietet neben der reichhaltigen Tradition auch Platz für die Moderne. www.rattenberg.at

T Abzw. Kramsach: Museum Tiroler Bauernhöfe (18,4 km)

Tirols größtes Freilichtmuseum befindet sich in der Nähe des Reintalersees in Kramsach. Ein Hauch von Nostalgie weht um die Bauernhöfe mit ihren tollen Informationen, wie es damals war. www.museum-tb.at

U Wave - Wörgler Wasserwelt (26,1 km)

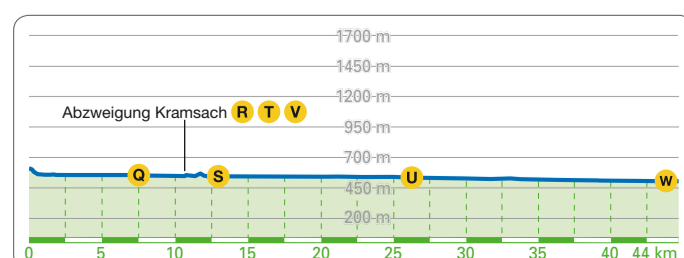
Eintauchen in Tirols schönstes und größtes Erlebnisbad. Kristallklare Wellen, heißer Saunadampf und Salz verleihen dem Wort "Erholung" eine neue Bedeutung. Es warten drei faszinierende Erlebniswelten für die ganze Familie. www.woerglerwasserwelt.at

V Abzw. Kramsach: Kaiserhaus (26,5 km)

Die Ache entspringt mit ihren Quellflüssen Roter und Weißer Valepp in Bayern nahe des Tegern- und Schliersees. Hier erleben die Besucher ein einzigartiges Naturschauspiel.

W Kufstein (44,0 km)

Als Tor zu Tirol ist Kufstein in den Geschichtsbüchern und Erinnerungen tausender Alpenbesucher verankert. Die 18.000 Einwohner zählende Bezirksstadt schlägt im Becken des Innflusses die Brücke zwischen den Brandenberger Alpen und dem Zahmen Kaiser und wurde mit dem Lied „die Perle Tirols“ in den 1970er Jahren weltberühmt. www.kufstein.com



Zauberhaft.

Ihr Urlaub am Achensee • www.achensee.com

E-Bike-Dorf Wiesing



BUSSLEHNER SPORTS FOR PROFESSIONAL SPORTSLIFE **SPORT 2000**
Beratung. Service. Leidenschaft. *Das passt!*

Ihr Bikeprofi am Achensee

- Fachhändler für Mountainbikes, Pedelecs, E-Bikes
- professionelle Bikewerkstatt mit Sofort-Service
- großer Fahrradverleih
- kompetente Beratung rund um's Biken

6215 Achenkirch, Nr. 185 • Tel: +43 (0) 5246 / 6316 • www.busslehner.at



Herausgeber: Achensee Tourismus • Für den Inhalt verantwortlich: Achensee Tourismus
Grafik, Design & Layout: Achensee Tourismus • Fotos: Achensee Tourismus
Kartenmaterial: © tiris 2016, OpenStreetMap contributors 2016, Powered by Contwise Maps
Stand: April 2016



Achenkirch • Maurach • Pertisau • Steinberg • Wiesing

Achensee Tourismus • Im Rathaus 387 • 6215 Achenkirch am Achensee
Tel.: +43 (5246) 5300-0 • Fax: +43 (5246) 5333
info@achensee.com • www.achensee.com
maps.achensee.com



E-Bike-Dorf Wiesing

Das **E-Bike-Dorf Wiesing** mit seiner idealen Lage im Tiroler Unterland ist der perfekte Ausgangspunkt für traumhafte E-Bike Touren zum Achensee, ins Inntal und Zillertal. Auf eine sanfte und entspannte Art und Weise werden so das Umland, sowie Sehenswürdigkeiten wie der Tiroler Steinöl Vitalberg am Achensee, die ErlebnisSennerei in Mayrhofen oder die Swarovski Kristallwelten in Wattens entdeckt.

Zudem bieten **12 ausgewählte Unterkünfte** ihren Gästen moderne E-Bikes kostenlos zur Benützung an. Bei den Betrieben erhalten Sie eine Komplett-Ausrüstung bestehend aus Helm, Rucksack mit einer kleinen Luftpumpe sowie Erste-Hilfe-Set und dem Folder E-Bike Dorf Wiesing. Einer entspannten Radtour steht somit nichts mehr im Wege. Ebenso werden in Wiesing beim Cafe Stressless Elektrofahräder zu niedrigen Preisen verliehen.

Mit einer vollen Akkuladung sind alle angeführten Ziele gut zu erreichen. Die detaillierte Beschreibung der einzelnen Routen und Sehenswürdigkeiten finden Sie auf den nachfolgenden Seiten. Sämtliche Kilometerangaben sind von Wiesing bis zum jeweiligen Ziel angeführt.

Besondere Hinweise finden Sie in der Rubrik „Ratgeber E-Bikes“. Gerne stehen Ihnen die Vermieter und die Mitarbeiter im Informationsbüro Wiesing für Fragen zur Verfügung. Weiteres Informationsmaterial erhalten Sie in den Informationsbüros der jeweiligen Region und auf den Internetseiten der Ausflugsziele.

E-Bike-Unterkünfte Wiesing

Stangleggerhof, Ferienwohnung
Planquadrat: **B3**-224, Tel.: +43 (5244) 65290
www.stangleggerhof.at



Haus Klingenschmid, Ferienwohnung
Planquadrat: **C3**-230, Tel.: +43 (5244) 62381
www.achensee.com/klingenschmid



Landhaus Mayr, Privatzimmer/Ferienwohnung
Planquadrat: **C3**-210, Tel.: +43 (5244) 65568
www.achensee.com/mayr.helene



Haus Karoline, Ferienwohnung
Planquadrat: **C3**-76c, Tel.: +43 (664) 1509759
www.fewo-karoline.at



Gasthof Sonnhof, Gasthof
Planquadrat: **D3**-45, Tel.: +43 (5244) 62012
www.sonnhof.cc



Lamplhof, Privatzimmer/Ferienwohnung
Planquadrat: **E3**-101, Tel.: +43 (699) 10434264
www.lamplhof.net



Camping Inntal, Camping/Ferienwohnung
Planquadrat: **E3**-100, Tel.: +43 (5244) 62693
www.camping-inntal.at



Pension Waldruh, Pension
Planquadrat: **E3**-402, Tel.: +43 (5244) 62367
www.waldruh.com



Haus Lörgetbohrer, Privatzimmer
Planquadrat: **E3**-488a, Tel.: +43 (5244) 65369
www.achensee.com/loergetbohrer



Landhaus Ferrari, Privatzimmer/Ferienwohnung
Planquadrat: **E3**-488c, Tel.: +43 (5244) 62721
www.achensee.com/ferrari



Ferienhaus Alex, Ferienhaus
Planquadrat: **E3**-404b, Tel.: +43 (676) 3038907
www.hausalex.at



Haus Christl, Ferienwohnung
Planquadrat: **E3**-452, Tel.: +43 (5244) 65410
www.achensee.com/christl.wiesing



E-Bike-Verleihstation Wiesing

Cafe Stressless, Verleihstation
Planquadrat: **D3**-33, Tel.: +43 (650) 3205544
www.cafe-stressless.at



Preise: EUR 10,00 (1/2 Tag), EUR 15,00 (1 Tag)

Ratgeber E-Bikes

Um sicher und nach den gültigen österreichischen Gesetzen mit dem E-Bike unterwegs zu sein, sind hier die wichtigsten Informationen im Umgang mit Elektro-Fahrrädern zusammengefasst. Vor jedem Gebrauch sollte man sich eingehend mit dem E-Bike vertraut machen.

Als Elektro-Fahrrad, E-Bike oder Pedelec (Abkürzung für Pedal-Electric-Vehicle) gilt in Österreich ein Fahrrad mit Tretunterstützung. Ein auf Vorder- oder Hinterrad platzierter Elektromotor schaltet sich automatisch ein, wenn man die Pedale tritt. Bei einer Geschwindigkeit von 25 km/h schaltet sich dieser Motor automatisch wieder ab. Die Leistung des E-Motors darf 600 Watt nicht übersteigen. Bei einer höheren Leistung würde das E-Bike nicht mehr als Fahrrad, sondern als Moped gelten, damit würden auch die (strengeren) Gesetze wie Ausweis- und Helmpflicht zur Anwendung kommen.

Ein E-Fahrrad muss auf Radfahranlagen benützt werden. Fahren auf dem Gehsteig ist - wie mit einem herkömmlichen Fahrrad auch - verboten. Nebeneinander fahren ist nur auf Radwegen oder in Wohnstraßen erlaubt.

Mindestalter, ab dem man ohne Begleitung unterwegs sein darf: 12 Jahre, außer man hat einen Radfahrausweis erworben. Es gelten dieselben Ausrüstungsvorschriften wie für herkömmliche Fahrräder (Klingel, Scheinwerfer, Rücklicht, Rückstrahler und Reflektoren an Speichen und Pedalen) sowie die 0,8-Promillegrenze.

QUELLE: ÖAMTC

Wichtige Informationen

- Akkuladezeit bei Vollentladung: 2,5 Stunden
- Reichweite: ca. 150 km (abhängig vom Unterstützungsmodus)

Wichtige Telefonnummern

- Tourismusverband Achensee: +43 (5246) 5300-0
- Informationsbüro Wiesing: +43 (5244) 62510-0

Sportgeschäfte mit Radservice

- Spielradl Sock, Tel.: +43 (5244) 63839-0
Huberstraße 32, 6200 Jenbach
- WW Sport Wörndle, Tel.: +43 (5243) 6107
Dorfstraße 26, 6212 Maurach am Achensee
- Sport Wöll, Tel.: +43 (5243) 5871
Pertisau 11c, 6213 Pertisau am Achensee
- Sport Leithner, Tel.: +43 (5243) 5363
Pertisau 36, 6213 Pertisau am Achensee
- Sport Busslehner, Tel.: +43 (5246) 6316
Achenkirch 185, 6215 Achenkirch am Achensee
- Sportshop Achensee, Tel.: +43 (5246) 6747
Achenkirch 114, 6215 Achenkirch am Achensee

Notrufnummern

- 112 Internationaler Notruf • 144 Rettungsdienst
- 133 Polizei • 122 Feuerwehr • 140 Bergrettung

